

К.А. Бондаренко, А.Г. Афонина

Синтетическая классификация провинций и городов Вьетнама как основа региональной политики

Аннотация. Вьетнам — страна с относительно высоким уровнем регионального неравенства. Статистическое управление Вьетнама группирует провинции, исходя из их географического положения. В данной статье представлена классификация провинций и городов Вьетнама не только на основе географии, но также их социально-экономических характеристик, структуры экономики и участия в свободных экономических зонах (СЭЗ). В ходе анализа выделены четыре группы провинций и городов: i) высокоразвитые (участники СЭЗ с высоким ВРП на душу населения и развитой промышленностью); ii) развитые (участники СЭЗ с высоким нереализованным потенциалом экономического роста и крайне диверсифицированной экономической базой); iii) среднеразвитые (с достаточно развитым первичным сектором и высоким потенциалом развития туристического сектора) и iv) менее развитые (наиболее бедные регионы). В статье отмечены отдельные провинции, уровень социально-экономического развития которых (при прочих равных условиях) позволит им в ближайшее время перейти в группу более развитых. В целях сокращения неравенства в других провинциях могут быть использованы подходы, успешно реализованные в группах высокоразвитых и развитых — такие как льготы иностранным инвесторам или налоговые преференции для развития особо значимых отраслей.

Ключевые слова: Вьетнам, регионы, региональное неравенство, классификация регионов.

Авторы: Бондаренко Ксения Андреевна, к. э. н., доцент, факультет мировой экономики и мировой политики, НИУ «Высшая школа экономики», Москва. ORCID: 0000-0003-0550-6361. E-mail: xenabondarenko@gmail.com

Афонина Ангелина Геннадьевна, магистрант, Университет Людвига-Максимилиана, Мюнхен. ORCID: 0009-0001-3143-1693.

E-mail: afoninalina2001@gmail.com

Для цитирования: *Бондаренко К.А., Афонина А.Г.* Синтетическая классификация провинций и городов Вьетнама как основа региональной политики // Вьетнамские исследования. 2024. Т. 8. № 2. С. 19—36.

К.А. Bondarenko, A.G. Afonina

Synthetic Classification of Provinces and Cities in Vietnam as a Guide for Regional Policy

Abstract. Vietnam is a country with a relatively high level of regional inequality. The General Statistics Office of Vietnam groups the provinces based on their geographic location. This article presents the classification of the provinces and cities of Vietnam based not only on geography, but also on their socio-economic characteristics,

economic structure, and the membership in free economic zones (FEZs). The analysis identifies four groups of provinces and cities: i) highly developed (FEZ members with high GRP per capita and a developed technological industry) ii) developed (FEZ members with high untapped economic growth potential and a highly diversified economic base), iii) moderately developed (with a vast primary sector and high potential for the development of the tourism sector) and iv) less developed (the poorest regions). The article highlights individual provinces, the level of socio-economic development of which (*ceteris paribus*) will allow them to transfer towards the group of more developed provinces in the near future. In order to reduce inequality in other provinces, we propose to use approaches, which have been successfully implemented in highly developed and developed regions, such as incentives for foreign investors or tax preferences for the development of significant industries in individual provinces.

Keywords: Vietnam, regions, regional inequality, classification of regions.

Authors: Bondarenko Ksenia A., Ph.D. (Economics), Associate Professor, Faculty of World Economy and International Affairs, HSE University.

ORCID: 0000-0003-0550-6361. E-mail: xenabondarenko@gmail.com

Afonina Angelina G., Master Student, LMU Munich.

ORCID: 0009-0001-3143-1693. E-mail: afoninalina2001@gmail.com

For citation: Bondarenko K.A., Afonina A.G. (2024) Synthetic Classification of Provinces and Cities in Vietnam as a Guide for Regional Policy. *The Russian Journal of Vietnamese Studies*, 8 (2): 19–36.

Введение

Вьетнамская экономика является одной из самых быстрорастущих среди стран Юго-Восточной Азии. Стремительный экономический рост, благоприятное географическое положение определили бурное развитие этой страны в последние десятилетия и сделали её влиятельным игроком как на региональной, так и в мировой арене [Данг Хоанг Линь, Нгуен Тхи Тхань Лам 2022].

Важным направлением реформ стала политика открытых дверей, нацеленная на интеграцию СРВ как в региональную, так и мировую экономику. Многолетние усилия по расширению внешней торговли и иностранных инвестиций как важнейших факторов экономического роста [Le Dang Doanh 2015, Dollar 1996; Dollar, Краау 2004; Мазырин, 2015] позволили стране выйти на новый уровень развития — Вьетнам превратился из бедной страны в одно из лидеров Юго-Восточной Азии, войдя в ряд азиатских тигров второй волны [Huei 2022]. С тех пор вьетнамская экономика демонстрирует высокие темпы роста и является одной из самых быстрорастущих экономик в мире [Huang 2022]. ВВП на душу населения в постоянных ценах увеличился в более чем 6 раз — с 588 долл. в 1984 г. до 3655 долл. в 2022 г. [World Bank 2023]. В этот период экономика Вьетнама росла в среднем на 6,4 % в год. Более того, несмотря на негативное влияние пандемии COVID-19, в 2020 г. экономика выросла почти на 3 %, и Вьетнам одним из немногих показал положительные темпы роста ВВП. В 2022 г. этот рост был максимальным с 1997 г. — 8,02 %, что является не эффектом базы, а следствием роста объёмов промышленного производства (7,78 %) и развития сектора

услуг (9,99 %) ¹. Высокая динамика продолжает поддерживаться не только внутренними факторами, но и внешними, в частности, растущей значимостью Вьетнама как международного хаба для иностранных инвестиций (объем освоенных ПИИ в 2022 г. вырос на 13,5 % — до 22,3 млрд долл.).

Однако в региональном разрезе между провинциями и городами Вьетнама наблюдаются существенные различия в уровне инвестиционной привлекательности и экономического развития [Мазырин 2015], что обусловлено множеством факторов, таких как природные условия, культура, уровень развития производства, инфраструктура, уровень образования населения, государственная поддержка и т. д. Основная часть всех иностранных инвестиций сосредоточена в двух регионах — Северной свободной экономической зоне и Южной свободной экономической зоне [Костюнина 2018].

Растущая конкуренция между развивающимися странами требует от правительства Вьетнама большего внимания экономико-географическим преимуществам провинций для снижения регионального неравенства и повышения привлекательности для иностранных и локальных инвесторов. Так как приток средств способствует экономическому росту региона и улучшает жизнь его граждан [Nguyen N.T.Anh 2016], задачей властей становится разработка стратегии по содействию экономическому росту во всех провинциях и городах страны без исключения, чтобы создать в каждом регионе благоприятные условия для ведения бизнеса. Классификация провинций и городов по общим социально-экономическим, географическим и другим характеристикам позволит более эффективно внедрять меры по сокращению межрегионального неравенства и будет способствовать росту инвестиционной привлекательности регионов и дальнейшему укреплению позиций Вьетнама в мировой экономике.

Обзор литературы

Сегодня имеется довольно обширный объем теоретических и эмпирических исследований, объясняющих причины неравномерного развития регионов. Согласно им на этот процесс влияет множество факторов: географические, экономические, социально-демографические, культурные и исторические. Всемирный банк [2009] выделил три группы факторов пространственного развития регионов: плотность (т. е. пространственную концентрацию экономической активности, включая агломерационные и кластерные эффекты); расстояние (т. е. близость к крупным и экономически развитым центрам); разобщенность (т. е. существующие барьеры для институционального, коммуникационного и культурного сближения с более развитыми агентами).

В.М. Мазырин в своей работе «Вьетнам — постсоциалистический “тигр”» отмечает, что активное развитие экономики Вьетнама в течение последних десятилетий оказывает существенное воздействие на различные регионы страны [Мазырин 2012]. Реформы проникли в отдаленные районы, способствуя устой-

¹ См.: URL: <https://www.gso.gov.vn/en/data-and-statistics/2022/12/infographic-social-economic-situati-on-4th-quarter-and-2022/>

чивому экономическому росту в провинциях. Но прогресс особенно заметен в наиболее выгодно расположенных провинциях и городах, где инфраструктура и бизнес-среда находятся в наилучшем положении для привлечения инвестиций и поддержки предпринимательской активности. Это приводит к неравномерному социально-экономическому развитию территорий, требует изучения неравенства между регионами страны и процесса формирования кластеров. Классификации регионов уделено внимание в вышедшем недавно справочнике «Вьетнам — торговый и инвестиционный партнёр» [2022].

В настоящей работе классификация провинций и городов Вьетнама была проведена на основе типологии регионов, предложенной Л.М. Григорьевым и Ю.В. Урожаевой [Григорьев и др. 2011]. В основе этой классификации — деление регионов на группы с использованием показателей уровня развития в настоящий момент, перспектив развития, структуры доминирующих отраслей и характера рынков сбыта предприятий региона.

Характеристика регионов Вьетнама

Вьетнам состоит из 63 провинций и пяти городов центрального подчинения, находящихся на том же административном уровне, что и провинции (Ханой, Хошимин, Кантхо, Дананг и Хайфон¹). В стране явным фактором, влияющим на экономическое положение провинций, является их география [Ngo, Santos 2012]. Вытянутое строение Вьетнама позволяет разделить его на северную, центральную и южную части. К северной части страны отнесут северо-восток, северо-запад и дельту Красной реки, к центральной части — север и юг центрального побережья, а к южной — плато Тэйнгуен, юго-восток и дельту реки Меконг.

Согласно данным Главного статистического управления Вьетнама (General Statistics Office of Vietnam, GSO) за 2022 г., к наиболее богатым городам и провинциям по размеру валового продукта в текущих ценах относятся те, что расположены в юго-восточном регионе и в дельте Красной реки.

Юго-восточный регион является самым экономически развитым во Вьетнаме (рис. 1). В 2022 г. его вклад в ВВП страны был равен 31 %, а в общий объем государственных доходов — 45 %. Данный регион включает в себя Южную СЭЗ, в пределах которой расположено около 200 промышленных парков по модели «зоны в зоне». Регион является ведущей зоной для инновационного производства и поощряет инвестиции в наукоемкие и высокотехнологичные отрасли промышленности и сферы услуг.

Ключевые секторы включают электронику, информационные технологии, телекоммуникации, высокотехнологичное сельскохозяйственное производство и переработку. Город Хошимин, важнейший финансовый и торговый центр всей страны, сосредоточен на таких секторах услуг, как финансы, логистика, туризм, здравоохранение и образование [An 2020].

¹ Названия провинций и городов на английском и вьетнамском языках приведено в Приложении 1.

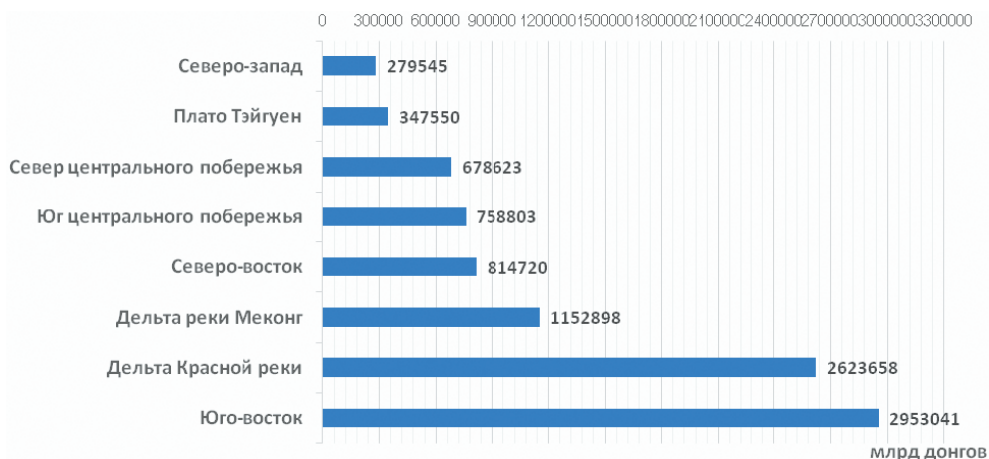


Рис. 1. ВВП регионов Вьетнама в 2022 г.

Источник: составлено авторами по данным GSO.

Также в южной части страны расположены дельта реки Меконг и плато Тэйнгуен. Их вклад в экономику страны — 12 % и 4 % соответственно. Дельта реки Меконг специализируется на сельском хозяйстве. На долю этого региона приходится 95 % экспорта риса, 65 % производства аквакультуры (3,5—4 млн т в год) и 60 % экспорта рыбы [Shira 2022]. Кроме того, он также является крупным экспортёром фруктов и овощей (70 % национального производства фруктов). Плато Тэйнгуен по сравнению с другими регионами страны остается довольно слабо развитым. Эта слабо населенная территория испытывает ряд социально-экономических проблем, таких как нехватка квалифицированной рабочей силы, неразвитая инфраструктура, опасность межэтнических конфликтов. Однако в части природных ресурсов данный регион имеет преимущества. На его территории находится около 2 млн га краснозема, что составляет 60 % национальной площади этой очень плодородной почвы. Такая почва подходит для выращивания кофе, какао, перца, шелковицы и чая. Кофе является самой важной культурой плато Тэйнгуен, на регион приходится 95 % всего производства кофейного зерна во Вьетнаме.

Дельта Красной реки является вторым по размеру экономики регионом. В 2022 г. её вклад в ВВП страны составил 28 %. Стратегическое расположение региона, плодородные земли и богатые природные ресурсы играют решающую роль в формировании экономической специализации дельты Красной реки. Аллювиальные почвы благоприятны для сельскохозяйственного производства, в частности выращивания риса. В дельте Красной реки расположена Северная СЭЗ. Важными преимуществами зоны являются близость к Китаю и активное развитие промышленного производства — здесь действует около 100 промышленных парков, что делает регион привлекательным для иностранных инвесторов. Ключевыми отраслями промышленности являются электроника, текстильное и швейное производства, машиностроение и выпуск автомобильных компо-

нентов. Ханой и Хайфон представляют собой важные промышленные центры, привлекающие как внутренние, так и иностранные инвестиции.

Также в северной части страны расположены северо-восточный и северо-западный регионы (вклад в ВВП Вьетнама — 9 % и 3 % соответственно). Жизненно важную роль в экономике этих регионов играет сельское, а также лесное хозяйство, они богаты минеральными ресурсами (уголь, металлы, строительные материалы, минералы).

В центре страны находятся северный и южный регионы центрального побережья. Вклад северной зоны центрального побережья в ВВП Вьетнама составляет 8 %, южной — 7 %. Эти регионы обладают потенциалом в сфере туризма, но часто сталкиваются с проблемами, связанными со стихийными бедствиями и ограниченной инфраструктурой.

С момента своего оформления в 1997 г. свободные экономические зоны во Вьетнаме предоставили множество возможностей для развития и процветания местной экономики. Они были созданы в регионах с наибольшим потенциалом к росту для того, чтобы поддерживать и развивать уже существующие производства [Костюнина 2018]. Стимулы, предоставляемые правительством и местными властями по развитию СЭЗ, в первую очередь, направлены на привлечение иностранных инвесторов. СЭЗ — это территории, которые обладают наилучшими условиями для развития и способны создавать конкурентные преимущества, они призваны быть движущей экономической силой страны.

Классификация провинций и городов Вьетнама

В настоящем исследовании представлена классификация провинций и городов центрального подчинения Вьетнама, в основе которой — показатель валового регионального продукта (ВРП) на душу населения за последние семь лет (это ограничение определяется доступностью статистических данных) и их участия в ключевых экономических зонах Вьетнама. Это позволяет оценить специфику экономической и социальной политики, а также даёт представление об уровне благосостояния населения. Дополнительно провинции и города рассмотрены с точки зрения структуры их экономики (в том числе исходя из доли промышленности, услуг и сельского хозяйства в ВРП), а также географического расположения. На основе этих показателей они разделены на четыре группы по уровню развития.

Высокоразвитые провинции и города. В группе лидеров находятся те провинции и города, среднедушевой ВРП которых более чем в два раза превышает медиану. Так, можно выделить пять высокоразвитых провинций и три города (табл. 1). Бариа-Вунгтау, Биньзыонг, Хошимин, Донгнай находятся в юго-восточном регионе, а Куангнинь, Хайфон, Бакнинь и Ханой — в дельте Красной реки. В 2022 г. их совокупный вклад в экономику Вьетнама был равен 51 %. Большинство этих провинций и городов — индустриально развитые регионы (рис. 2).

Так, доля промышленности и строительства в Бариа-Вунгтау в 2021 г. была равна 78 %, в Бакнинь — 77 %, в Биньзыонг — 64 %, в Донгнай — 61 %, в Куанг-

Таблица 1. Высокоразвитые провинции и города Вьетнама

Провинция/ город	ВРП на душу населения в 2022 г., тыс. донгов	Показатель относительно медианы, %
Бариа-Вунгтау	331 859	488
Куангнинь	199 300	293
Биньзюонг	176 769	260
Хайфон	176 407	259
Бакнинь	169 778	250
Хошимин	161 367	237
Ханой	143 562	211
Донгнай	137 260	202

Источник: составлено авторами по данным GSO.

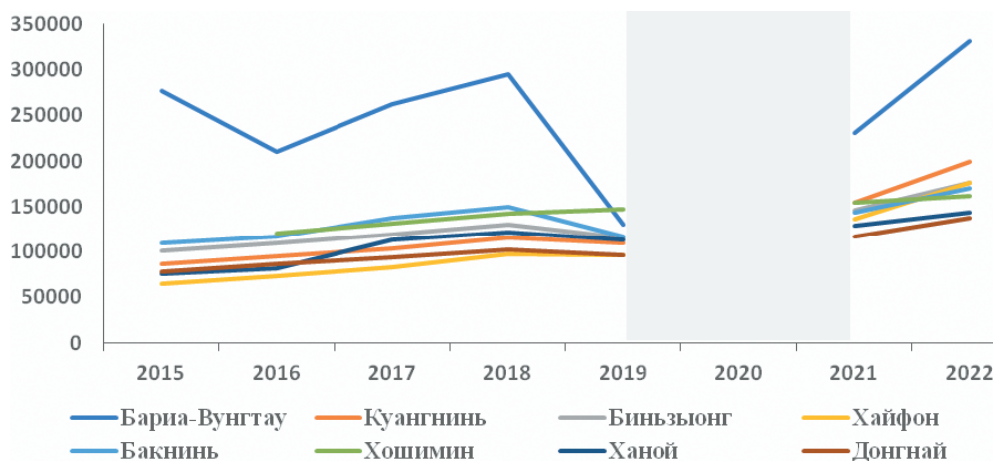


Рис. 2. Динамика ВРП высококоразвитых провинций и городов в текущих ценах в 2015–2022 гг., млрд донгов.

Примечание. Данные за 2020 г. скрыты из общедоступных баз данных.

Источник: составлено авторами на основании данных GSO.

нинь — 50 %. Исключениями являются Ханой, Хошимин и Хайфон. В их ВРП доля услуг равна 64 %, 61 %, 47 % соответственно.

Все провинции и города данной группы являются частью свободных экономических зон. Юго-восточные провинции и Хошимин входят в Южную СЭЗ, провинции в дельте Красной реки, Ханой и Хайфон — в Северную СЭЗ.

Данная группа провинций и городов играет ведущую роль в развитии экономики, так как показывает стабильный рост на протяжении многих лет. Их высокий уровень развития подтверждает и среднемесячный доход на душу населения в текущих ценах. Хошимин — экономический и финансовый центр Вьетнама. В 2022 г. город сгенерировал 16 % ВВП Вьетнама, и на его долю пришлось 35 %

всех проектов ПИИ в стране. Хошимин широко известен как один из самых быстрорастущих рынков технологий и производства в регионе и ведущий развивающийся рынок недвижимости в Азиатско-Тихоокеанском регионе.

Развитые провинции и города. К ним можно отнести те, которые:

- i) не входят в группу высокоразвитых;
- ii) имеют ВРП на душу населения, превышающий 80 % от медианного значения ВРП на душу населения по регионам Вьетнама;
- iii) входят в свободные экономические зоны.

В результате анализа выявлено, что провинции и города данной группы принадлежат к четырём свободным экономическим зонам — южной, северной, центральной, а также дельте реки Меконг (табл. 2). Они не имеют одной выраженной специализации, их экономики крайне диверсифицированы. Они, в основном, развивают промышленное производство, сектор услуг и реже — сектор сельского хозяйства.

Таблица 2. Развитые провинции и города Вьетнама

Провинция/ город	ВРП на душу населения в 2022 г., тыс. донгов	Показатель относительно медианы, %
Виньфук	128 481	189
Дананг	104 743	154
Хынгиен	102 854	151
Лонган	90 606	133
Хайзыонг	87 351	128
Тэйнинь	86 628	127
Кантхо	86 364	127
Биньфыок	85 046	125
Куангнам	76 656	113
Биньдинь	70 508	104
Киензянг	66 222	97
Тиензянг	63 402	93
Камау	60 154	88
Тхыатхиен-Хюэ	57 504	85

Источник: составлено авторами на основании данных GSO.

В развитых регионах среднемесячный доход на душу населения равен 2090,6 тыс. донгов. Их вклад в экономику страны был равен 17 %. Для развитых регионов также характерен быстрый рост ВРП (рис. 3) в условиях более высокого нереализованного потенциала экономического роста и более низкого эффекта базы (по сравнению с высокоразвитыми регионами).

Таким образом, в общей сложности 23 провинции и города, которые формируют свободные экономические зоны, в 2022 г. произвели около 70 % ВВП всего

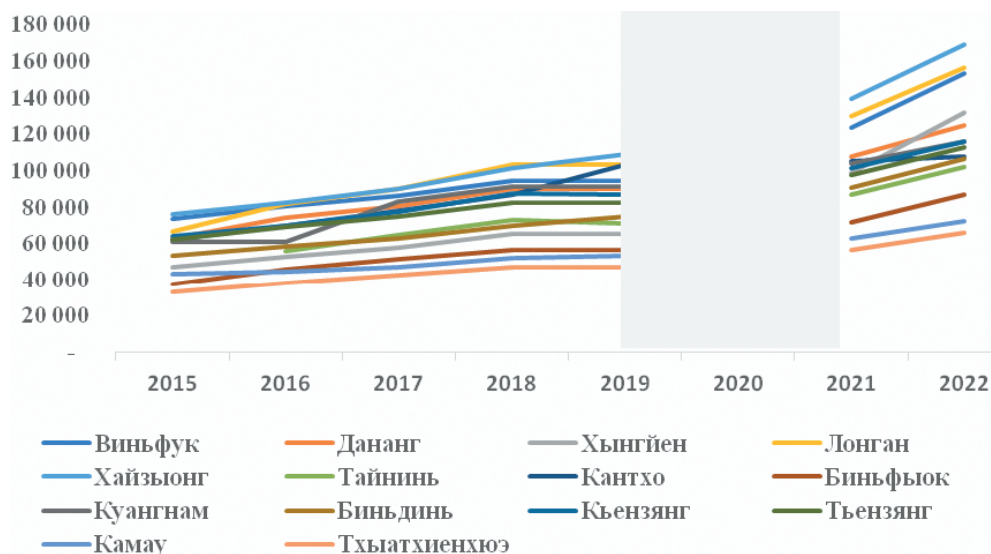


Рис. 3. Динамика ВРП развитых провинций и городов Вьетнама в текущих ценах 2015–2022 гг., млрд донгов. Примечание. Данные за 2020 г. скрыты из общедоступных баз данных. *Источник:* составлено авторами на основании данных GSO.

Вьетнама. Соответственно, на остальные 40 провинций приходится лишь 30 % ВВП страны.

Среднеразвитые провинции. К среднеразвитым провинциям относятся те, которые:

- i) не входят в группу высокоразвитых;
- ii) имеют ВРП на душу населения, превышающий 80 % от медианного значения ВРП на душу населения по регионам Вьетнама;
- iii) не входят в свободные экономические зоны;

Несмотря на одинаковые условия для классификации в части ВРП, вопрос включения в свободные экономические зоны является существенным при определении уровня развития регионов. В группе среднеразвитых провинций среднемесячный доход на душу населения равен 1 679,2 тыс. донгов, что в два раза меньше, чем в высокоразвитых и в 1,7 раз меньше, чем в развитых (табл. 3).

Таблица 3. Среднеразвитые провинции Вьетнама

Провинция	ВРП на душу населения в 2022 г., тыс. донгов	Показатель относительно медианы, %
Тхайнгуен	113 513	167
Куангнгай	97 790	144
Лаокай	89 199	131
Ханам	85 866	126
Бакзянг	83 123	122

Провинция	ВРП на душу населения в 2022 г., тыс. донгов	Показатель относительно медианы, %
Ниньбинь	81 162	119
Ламдонг	78 224	115
Биньтхуан	77 608	114
Ниньтхуан	77 138	113
Кханьхоа	76 899	113
Виньлонг	76 710	113
Чавинь	71 121	105
Хатинь	70 743	104
Тханьхоа	67 988	100
Хоабинь	66 173	97
Хаузянг	65 852	97
Куангчи	63 019	93
Донгтхап	62 556	92
Зялай	61 157	90
Баклиеу	60 569	89
Дакнонг	60 161	88
Футхо	59 293	87
Тхайбинь	58 772	86
Фуйен	57 674	85
Даклак	56 667	83
Куангбинь	54 993	81
Шокчанг	54 448	80

Источник: составлено авторами на основании данных GSO.

Среднеразвитые провинции также развивают промышленность, но в гораздо меньшей степени, чем высокоразвитые и развитые. В их экономике основное внимание уделяется сельскому и лесному хозяйству и рыболовству. Они также имеют потенциал в области развития туризма и производства возобновляемых источников энергии (рис. 4).

Наименее развитые провинции. Наконец, к наименее развитым провинциям относятся те, среднедушевой ВРП которых составляет менее 80 % от медианного значения по стране.

Большинство провинций этой категории расположены в северной части Вьетнама, в наиболее бедных регионах — северо-восточном и северо-западном. В 2021 г. среднемесячный доход на душу населения в текущих ценах был здесь равен 1256,6 тыс. донгов. В 2022 г. общий вклад этих провинций в экономику страны составил только 8 %.

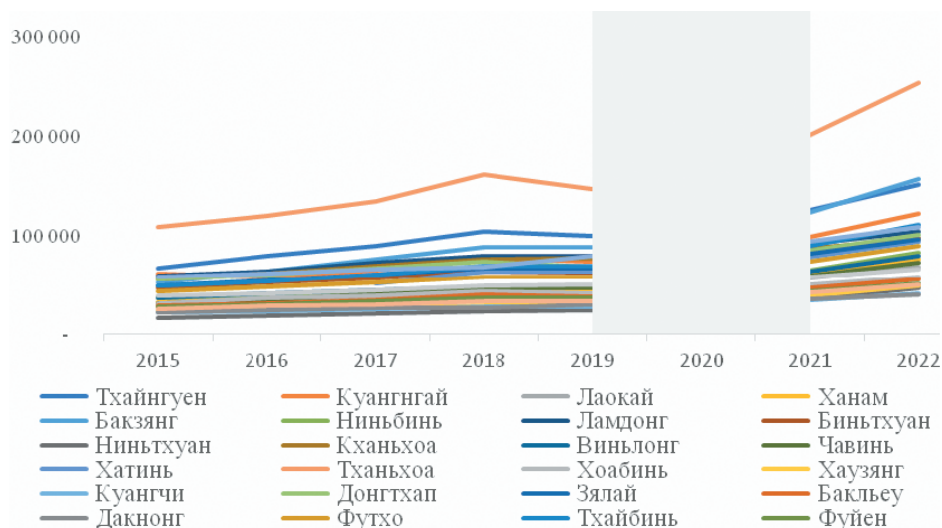


Рис. 4. Динамика ВРП среднеразвитых провинций в текущих ценах 2015–2022 гг., млрд донгов.

Примечание. Данные за 2020 г. скрыты из общедоступных баз данных.

Источник: составлено авторами на основании данных GSO.

Таблица 4. Наименее развитые провинции Вьетнама

Провинция	ВРП на душу населения в 2022 г., тыс. донгов	Показатель относительно медианы, %
Анзянг	53 794	79
Конгум	53 471	79
Лангшон	52 058	77
Туенкуанг	51 556	76
Нгеан	51 540	76
Намдинь	50 169	74
Шонла	50 095	74
Лайтяу	50 045	74
Бенче	49 075	72
Йенбай	47 720	70
Баккан	46 381	68
Дьенбьен	40 375	59
Каобанг	39 901	59
Хазянг	34 462	51

Источник: составлено авторами на основании данных GSO.

Тем не менее у этих провинций из-за эффекта низкой базы наблюдается самый высокий экономический рост — средний темп за период 2015—2022 гг. составил 9 % в год (рис. 5). В целом, потенциал их развития очень высок, но возможности его реализации снижаются из-за географических ограничений.

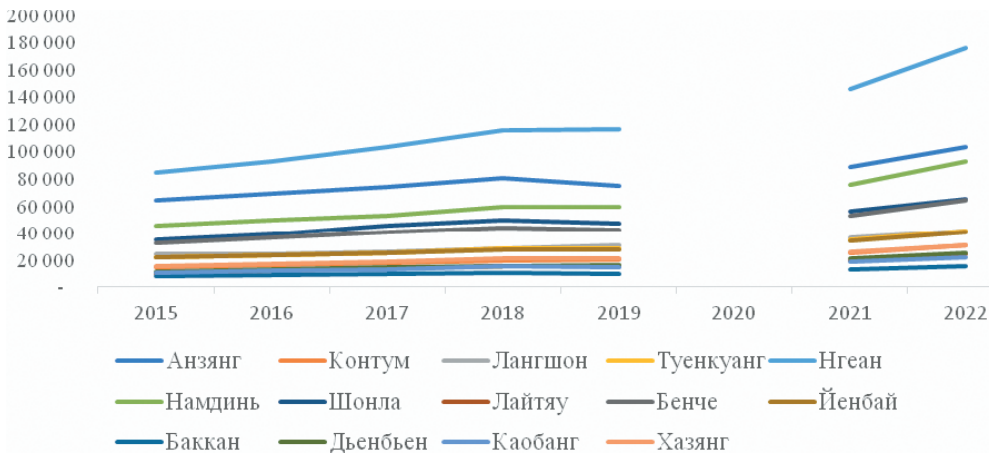


Рис. 5. Динамика ВРП наименее развитых провинций в текущих ценах 2015—2022 гг., млрд донгов

Примечание. Данные за 2020 г. скрыты из общедоступных баз данных.

Источник: составлено авторами на основании данных GSO.

Безусловно, самыми перспективными провинциями и городами остаются высокоразвитые и развитые. Но в то же время динамика роста ВРП отдельных провинций показывает, что в каждой из групп есть те, которые в среднесрочной перспективе могут перейти в более высокую категорию. В частности, провинции Виньфук, Лонган и Хайзыонг близки к высокоразвитым. Все три провинции находятся в наиболее развитых регионах страны (Виньфук и Хайзыонг — в дельте Красной реки, Лонган — в юго-восточном регионе). Тханьхоа также имеет потенциал к переходу из категории «среднеразвитых» в категорию «развитых» провинций. Она — третья по величине провинция в стране с общей численностью населения 3,6 млн человек и рабочей силой в 2,3 млн человек. Тханьхоа имеет выгодное расположение: регион находится недалеко от Ханоя и Хайфона, а развитая логистическая инфраструктура даёт легкий доступ к международному аэропорту Ханоя и международному шлюзовому порту Латьюен, и это большие преимущества. Благодаря густонаселённости и активным мерам поддержки со стороны государства Тханьхоа может стать новым центром роста на севере центрального региона. В категории наименее развитых провинций выделяется провинция Нгеан. Находясь в центральной части страны, эта провинция имеет самую обширную территорию в стране с береговой линией, разнообразным ландшафтом и развитой транспортной сетью, что открывает преимущество для развития туризма и торговли.

Север и юг

Проведённый анализ показал, что уровень экономического развития большинства провинций южной и центральной части Вьетнама выше, чем самых северных провинций, граничащих с Китаем (рис. 6). Это обусловлено не только географическими, но также историческими, социальными и экономическими причинами.

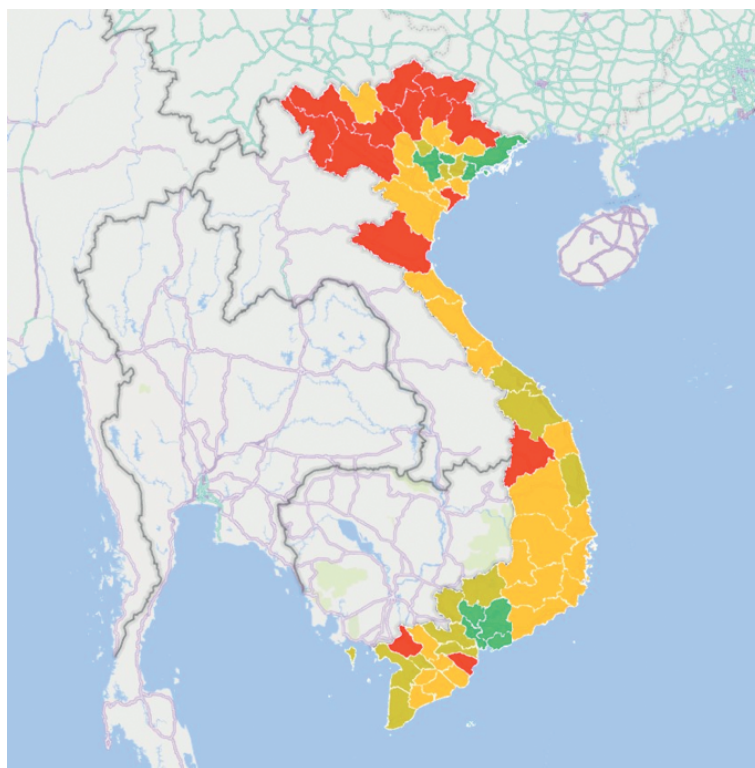


Рис. 6. Классификация провинций и городов Вьетнама по уровню развития.

Примечание. Зеленый — высокоразвитые, оливковый — развитые, желтый — среднеразвитые, красный — наименее развитые.

Источник: составлено авторами на основании данных GSO.

С точки зрения географии, как уже выше упоминалось, выход к морю, климатические условия и расположение являются значимыми факторами для развития экономики региона. Однако это характерно не для всех регионов — например, высокоразвитые провинции Биньзюнг на юге и Бакнинь на севере находятся внутри страны (причины их развития — в основном, высокая доля промышленности в ВРП), а менее развитая южная провинция Бенче, в основе экономики которой — сельское хозяйство, имеет прямой выход к Южно-Китайскому морю.

С экономической точки зрения близость к крупнейшим городам — Ханюю на севере и Хошимину на юге, крупным морским портам, а также участие в свободных экономических зонах, как правило, являются значимыми факторами, определяющими уровень развития тех или иных регионов.

Немаловажным фактором является и исторический контекст. В северной части страны, во-первых, инфраструктура больше пострадала в годы войны, чем в южной. Во-вторых, социализм и его механизмы распространились в южном Вьетнаме позже — только с 1977 г., в то время как в северном Вьетнаме эта идеология начала культивироваться с 1958 г. Следовательно, южному Вьетнаму было проще приспособиться к принципам рыночной экономики во время реформ, начатых в 1986 г. Ещё одной исторической причиной является то, что зарубежные вьетнамцы, преимущественно выходцы из Южного Вьетнама, склонны вкладывать капитал в свои родные земли¹.

С социально-демографической точки зрения преимущество остается также за южной частью Вьетнама — по итогам 2022 г. там проживало почти четверть населения всей страны. Кроме того, в наиболее привлекательные для иностранных инвесторов регионы (южные Хошимин, Биньзюнг, Донгнай) продолжается самый активный приток внутренних мигрантов [Celi, Sica 2023]. Эти факторы обеспечивают регионы Юга одним из важнейших компонентов стабильного экономического роста — человеческим капиталом.

Заключение

Экономическое развитие провинций и городов Вьетнама крайне неоднородно. География отчасти влияет на уровень их роста, но не полностью определяет его. Наблюдается сильное неравенство между регионами, что подтверждает тот факт, что 23 из 63 провинций формируют 70 % ВВП страны. Стимулирование государством регионов с уже имеющимися предпосылками к росту путем формирования там СЭЗ привело к тому, что сейчас самые развитые провинции являются абсолютным драйвером экономики Вьетнама, в то время как вклад наименее развитых провинций в экономический рост страны остается минимальным, хотя потенциал их развития относительно высокий. В большинстве провинций основным видом экономической деятельности является промышленное производство. Наиболее развитые регионы, такие как города Ханой и Хошимин, и близлежащие к ним провинции выигрывают за счёт обширной сферы услуг (финансовые услуги, торговля, туризм). Но структура ВРП с точки зрения видов экономической деятельности остается крайне неоднородной даже в рамках отдельных провинций.

В настоящий момент правительство Вьетнама делает упор на развитие свободных экономических зон, постоянно их расширяя и предлагая инвесторам все новые стимулы. Темпы экономического роста всех СЭЗ и их растущее значение в национальной экономике говорит об эффективности проводимой политики. Мы

¹ См.: America lost, capitalism won // The Economist, 2005. URL: <https://www.economist.com/asia/2005/04/28/america-lost-capitalism-won> (дата обращения: 20.05.2023).

полагаем, что по аналогии с СЭЗ в менее развитых регионах могут быть введены определенные льготы, исходя из экономической структуры провинций, например, на упрощение регистрации бизнеса иностранных компаний в определённых видах деятельности или налоговые преференции для создания инноваций и особо значимых отраслях. Эти меры применимы в менее развитых регионах для сокращения уже существующего разрыва в экономическом развитии между провинциями.

Список литературы

- Вьетнам — торговый и инвестиционный партнёр: Справочник. М.: ИКСА РАН, 2022. 388 с.
- Григорьев Л.М., Уржаева Ю.В., Иванов Д.С. Синтетическая классификация регионов: основа региональной политики // Российские регионы: экономический кризис и проблемы модернизации / под ред. Л.М. Григорьева, Н.В. Зубаревич, Г.Р. Хасаева. М.: ТЕИС, 2011. С. 34—53.
- Данг Хоанг Линь, Нгуен Тхи Тхань Лам. Геоэкономическое положение Вьетнама: преимущества и проблемы // Вьетнамские исследования. 2022. Т. 6. № 4. С. 23—32.
- Костюнина Г.М. Свободные экономические зоны в практике Вьетнама // Юго-Восточная Азия: актуальные проблемы развития. 2018. № 2. С. 121—135.
- Мазырин В.М. Вьетнам: постсоциалистический «тигр» // Мировая экономика и международные отношения. 2012. № 2. С. 91—104.
- Мазырин В.М. Экономика Вьетнама на подъеме: тенденции 2013—2014 гг. // Вьетнамские исследования. 2015. Т. 1. № 5. С. 182—207.
- Никулина Е.В. О проблемах написания вьетнамских топонимов и антропонимов в русском языке // Вьетнамские исследования. 2022. Т. 6. № 4. С. 61—69.
- An R. Vietnam's Southern Key Economic Region: Opportunities for Investment // Vietnam Briefing. 25.06.2020.
- Celi, G., & Sica, E. Globalization and internal migration: evidence from inter-provincial mobility in Vietnam. *Regional Studies, Regional Science*. 2023. No. 10(1). P. 1—19.
- Dollar D. Economic reform, openness, and Vietnam's entry into ASEAN // ASEAN Economic Bulletin. 1996. С. 169—184.
- Dollar D., Kraay A. Trade, growth, and poverty // *The economic journal*. 2004. Т. 114. № 493. С. F22—F49.
- General Statistics Office of Vietnam (GSO). 2015—2022.
- Huei C.B. The second Age of Asia's Tiger Cubs // EMSNOW. 2022.
- Huang S. Do green financing and industrial structure matter for green economic recovery? Fresh empirical insights from Vietnam // *Economic Analysis and Policy*. 2022. V. 75. P. 61—73.
- Le Dang Doanh. The past and the hopeful future of Vietnam's economy // *Asian Management Insights*. 2015. Т. 2. № 1. С. 28.
- Ngo T.H.L., Santos P. Geography and economic growth in Vietnam / Int. Association of Agricultural Economists (IAAE) Triennial Conference, Foz do Iguau, Brazil, 18—24 August, 2012.
- Nguyen N.T. Anh. Regional determinants of FDI location in Vietnam // *Journal of Economic Development*. 2016. Т. 18. С. 19—37.
- Shira D. Investment Environment in Mekong // Vietnam Briefing, 2022.

World Bank. World Development Report: Reshaping Economic Geography. 2009.

World Bank. World development indicators. GDP per capita (constant 2015 US\$). 2023. URL: <https://databank.worldbank.org/source/world-development-indicators#>

References

An, R. (2020) Vietnam's Southern Key Economic Region: Opportunities for Investment. *Vietnam Briefing*, June 25.

Celi, G., & Sica, E. (2023) Globalization and internal migration: evidence from inter-provincial mobility in Vietnam. *Regional Studies, Regional Science*, 10(1): 1–19.

Dang Hoang Linh, Nguyen Thi Thanh Lam (2022). Goeconomic position of Vietnam: advantages and problems. *The Russian Journal of Vietnamese Studies*, 6 (4): 23–32.

Dollar, D. (1996) Economic reform, openness, and Vietnam's entry into ASEAN. *ASEAN Economic Bulletin*, 169–184.

Dollar, D., Kraay, A. (2004) Trade, growth, and poverty. *The economic journal*, 114 (493): F22– F49.

General Statistics Office of Vietnam (GSO). 2015–2022.

Grigoriev, L.M., Urozhaeva, Yu.V., Ivanov, D.S. (2011) Synthetic classification of regions: the basis of regional policy, in: *Russian regions: economic crisis and problems of modernization*. Ed. L.M. Grigoriev, N.V. Zubarevich, G.R. Khasaev. M.: TEIS. P. 34–53. (In Russian)

Huang, S. (2022). Do green financing and industrial structure matter for green economic recovery? Fresh empirical insights from Vietnam. *Economic Analysis and Policy*, 75: 61–73.

Huei, C.B. (2022) The second Age of Asia's Tiger Cubs. EMSNOW.

Kostyunina, G.M. (2018) Free economic zones in the practice of Vietnam. *South-East Asia: actual problems of development*, 2: 121–135. (In Russian)

Le Dang Doanh (2015). The past and the hopeful future of Vietnam's economy. *Asian Management*, 2 (1): 28.

Mazyrin, V.M. (2015) The Vietnamese economy is on the rise: trends in 2013–2014. *The Russian Journal of Vietnamese Studies*, 5: 182–207. (In Russian)

Mazyrin, V.M. Vietnam: the post-socialist “tiger” (2012). *World Economy and International Relations*, 2: 91–104.

Ngo T.H.L. & Santos P. (2012) Geography and economic growth in Vietnam, in: Int. Association of Agricultural Economists (IAAE) Triennial Conference, Foz do Iguau, Brazil, 18–24 August.

Nguyen N.T. Anh (2016.) Regional determinants of FDI location in Vietnam. *Journal of Economic Development*, 18: 19–37.

Nikulina, E.V. (2022). Some Problems of Spelling Vietnamese Toponyms and Anthroponyms in Russian. *The Russian Journal of Vietnamese Studies*, 6 (4): 61–69. (In Russian)

Shira D. Investment Environment in Mekong Delta (2018). *Vietnam Briefing*, May 7.

Vietnam — trade and investment partner: Handbook (2022). M.: ICCA RAS. 388 p. (In Russian)

World Bank (2009). World Development Report: Reshaping Economic Geography.

World Bank (2023). World development indicators. GDP per capita (constant 2015 US\$). URL: <https://databank.worldbank.org/source/world-development-indicators#>

Приложение 1

Соответствия названий провинций и городов на вьетнамском, английском и русском языках

Провинция/ город (вьет.)	Провинция/город (англ.)	Провинция/город (рус.)
An Giang	An Giang	Анзянг
Bà Rịa—Vũng Tàu	Ba Ria—Vung Tau	Бариа—Вунгтау
Bắc Giang	Bac Giang	Бакзянг
Bắc Cạn	Bac Kan	Баккан
Bạc Liêu	Bac Lieu	Баклиеу
Bắc Ninh	Bac Ninh	Бакнинь
Bến Tre	Ben Tre	Бенче
Bình Định	Binh Dinh	Биньдинь
Bình Dương	Binh Duong	Биньзыонг
Bình Phước	Binh Phuoc	Биньфьюк
Bình Thuận	Binh Thuan	Биньтхуан
Cà Mau	Ca Mau	Камау
Cần Thơ	Can Tho	Кантхо
Cao Bằng	Caobang	Каобанг
Đà Nẵng	Da Nang	Дананг
Đắk Lắk	Dak Lak	Даклак
Đắk Nông	Dak Nong	Дакнонг
Điện Biên	Dien Bien	Дьенбьен
Đồng Nai	Dong Nai	Донгнай
Đồng Tháp	Dong Thap	Донгтхап
Gia Lai	Gia Lai	Зялай
Hà Giang	Ha Giang	Хазянг
Hà Nam	Ha Nam	Ханам
Hà Nội	Ha Noi	Ханой
Hà Tĩnh	Ha Tinh	Хатинь
Hải Dương	Hai Duong	Хайзыонг
Hải Phòng	Hai Phong	Хайфон
Hậu Giang	Hau Giang	Хаузянг
Тр. HCM	Ho Chi Minh city	Хошимин
Hòa Bình	Hoa Binh	Хоабинь
Hưng Yên	Hung Yen	Хынгйен
Khánh Hòa	Khanh Hoa	Кханьхоа
Kiên Giang	Kien Giang	Киензянг

Провинция/ город (вьет.)	Провинция/город (англ.)	Провинция/город (рус.)
Kon Tum	Kon Tum	Контум
Lai Châu	Lai Chau	Лайтяу
Lâm Đồng	Lam Dong	Ламдонг
Lạng Sơn	Lang Son	Лангшон
Lào Cai	Lao Cai	Лаокай
Long An	Long An	Лонган
Nam Định	Nam Dinh	Намдинь
Nghệ An	Nghe An	Нгеан
Ninh Bình	Ninh Binh	Ниньбинь
Ninh Thuận	Ninh Thuan	Ниньтхуан
Phú Thọ	Phu Tho	Футхо
Phú Yên	Phu Yen	Фуйен
Quảng Bình	Quang Binh	Куангбинь
Quảng Nam	Quang Nam	Куангнам
Quảng Ngãi	Quang Ngai	Куангнгай
Quảng Ninh	Quang Ninh	Куангнинь
Quảng Trị	Quang Tri	Куангчи
Sóc Trăng	Soc Trang	Шокчанг
Sơn La	Son La	Шонла
Tây Ninh	Tay Ninh	Тэйнинь
Thái Bình	Thai Binh	Тхайбинь
Thái Nguyên	Thai Nguyen	Тхайнгуен
Thanh Hóa	Thanh Hoa	Тханьхоа
Thừa Thiên Huế	Thua Thien Hue	Тхыатхиен-Хюэ
Tiền Giang	Tien Giang	Тиензянг
Trà Vinh	Tra Vinh	Чавинь
Tuyên Quang	Tuyen Quang	Туенкуанг
Vĩnh Long	Vinh Long	Виньлонг
Vĩnh Phúc	Vinh Phuc	Виньфук
Yên Bái	Yen Bai	Йенбай

Источник: составлено авторами, Никулина [2022].

Дата поступления статьи: 21.08.2023

Дата поступления в переработанном виде: 14.12.2023

Принята к печати: 24.06.2024

Received: August 21, 2023

Received in revised form: December 14, 2023

Accepted: June 24, 2024